

**RELATÓRIO DE ANÁLISE
PROPOSTA DE PREÇOS E HABILITAÇÃO**

EDITAL: RDC ELETRÔNICO 006/2013

OBJETO: CONTRATAÇÃO DE EMPRESA ESPECIALIZADA PARA ELABORAÇÃO DE ESTUDO DE IMPACTO AMBIENTAL E RESPECTIVO RELATÓRIO DE IMPACTO AMBIENTAL (EIA/RIMA), DO PROJETO BÁSICO AMBIENTAL (PBA), DOS ESTUDOS PARA OBTENÇÃO DA AUTORIZAÇÃO DA SUPRESSÃO DE VEGETAÇÃO (ASV), DOS ESTUDOS DO PATRIMÔNIO HISTÓRICO, CULTURAL E ARQUEOLÓGICO E ASSESSORIA TÉCNICA PARA ACOMPANHAMENTO DO PROCESSO DE LICENCIAMENTO AMBIENTAL, REFERENTE À REGULARIZAÇÃO E DUPLICAÇÃO DA RODOVIA BR-262/MG, SUBTRECHO DIV ES/MG A ENTR BR-381 (JOÃO MONLEVADE), SEGMENTO DO KM 0,0 AO KM 196,4.

CRITÉRIO DE SELEÇÃO – MENOR PREÇO

LICITANTE EM ANÁLISE: PROSUL PROJETOS SUPERVISÃO E PLANEJAMENTO LTDA
CNPJ 80.996.861/0001-00

VALOR DA PROPOSTA (LANÇE CLASSIFICADO): R\$ 3.463.718,78
VALOR NEGOCIADO: R\$ 3.358.228,89


a) CONSIDERAÇÕES INICIAIS

a.1) A Licitante encaminhou via sistema a documentação constante de sua proposta comercial e documentação de habilitação. Posteriormente, foi recebida pela Comissão de Licitação a documentação na versão impressa e encadernada, em 02 (volumes) volumes, com 18 e 158 páginas, referente a proposta de preço e habilitação respectivamente.

a.2) Na tabela abaixo listamos os documentos recebidos.

PROSUL PROJETOS SUPERVISÃO E PLANEJAMENTO LTDA.

DOCUMENTOS APRESENTADOS	SIM	NÃO	PREJUDICADO	OBSERVAÇÃO	Nº FLS
Declaração de ME ou EPP			x	Não se trata de ME ou EPP	
Declaração de conhecimento dos termos do Edital	x			Consultada e anexa ao processo	comprasnet
Declaração de inexistência de fato superveniente	x			Consultada e anexa ao processo	comprasnet
Declaração de não utilização de mão de obra infantil	x			Consultada e anexa ao processo	comprasnet
Declaração de elaboração independente de proposta	x			Consultada e anexa ao processo	comprasnet
Especificação do objeto	x				Fls. 3 PP
Declaração de validade da proposta	x				Fls. 3 PP



Empresa de Planejamento e Logística

Processo nº 50840.000254/2013

Declaração de inclusão dos impostos	x				Fls. 5 PP
Razão social	x				Fls. 7 PP
Dados bancários	x				Fls. 7 PP
CNPJ	x				Fls. 7 PP
Endereço	x				Fls. 7 PP
Meios de comunicação para contato (telefone/endereço/site)	x				Fls. 7 PP
Indicação de quantitativos e custos unitários	x				Fls. 14/16 PP
Cronograma físico financeiro	x				Fl. 12 PP
Detalhamento do BDI	x				Fl. 14 PP
Documentos de habilitação não contemplados no SICAF a serem apresentados:					
Relativo à Habilitação Jurídica					
Credenciamento do Representante Legal para assinatura do contrato.	x				Fl. 14 DH
Compromisso de constituição do Consórcio se for o caso.			x	Não é consórcio	
Declaração formal emitida pela Licitante de que os equipamentos necessários para a execução do serviço de que trata o objeto desta licitação estarão disponíveis e em perfeitas condições de uso quando da contratação. Esses equipamentos estarão sujeitos à vistoria "in loco" pela EPL, por ocasião da contratação e sempre que necessário.	x				Fl. 16 DH
Relativo à qualificação econômica financeira					
A Licitante vencedora deverá comprovar que possui patrimônio líquido igual ou superior a 10% (dez por cento) do valor global de sua proposta ajustada.	x				Fls. 19/24 DH
Em caso de consórcio – acréscimo de 30% dos valores exigidos			x	Não é consórcio	
Certidão de falência e concordata (sem restrições)	x				Fl. 26/28 DH
Relativo à qualificação técnica operacional					
Registro ou inscrição do Licitante no Conselho de	x				Fls. 31/37 DH



Empresa de Planejamento e Logística

Processo nº 50840.000254/2013

Classe competente da região					
Relação dos membros da Equipe Técnica de Coordenação, com devido organograma, com a indicação nominal e respectiva qualificação de cada membro.	x				Fl. 63 DH
Declaração de conhecimento do local.	x				Fl. 89 DH
Curriculum Vitae da Equipe de Coordenação	x				Fls. 41/55 DH
Diplomas da Equipe de Coordenação	x				Fls. 167/196 DH
Registro ou inscrição dos Coordenadores no Conselho de Classe competente da região, se existir.	x				Fls. 92/98 DH
Declaração formal da Equipe de Coordenação de disponibilidade para cumprimento do Objeto	x				Fls. 57/61 DH
CERTIDÕES CONSULTADAS NOS SÍTIOS ELETRÔNICOS					
SICAF (sem restrições)	x			As certidões foram validadas pelo comprasnet	Fl. 7 DH
CNDT (sem restrições)	x			As certidões foram validadas	Fl. 11 DH
CGU (sem restrições)	x			As certidões foram validadas	Fl. 10 DH
CNJ (sem restrições)	x			As certidões foram validadas	Fl. 9 DH

Legenda

PP- Proposta de Preço

DH – Documentos de Habilitação

Observação

A Comissão de Licitação solicitou subsídios técnicos à Gerência de Meio Ambiente quanto aos atestados técnicos de habilitação da licitante e da Equipe de Coordenação, conforme se verificará adiante.

Todas as certidões validadas/consultadas foram impressas e inseridas no processo.

b) ANÁLISE DE SUBCONTRATADA

b.1) Em Sessão realizada em 31/01/2014 às 15:00 a Comissão perguntou a licitante convocada PROSUL PROJETOS SUPERVISÃO E PLANEJAMENTO LTDA se a mesma tinha intenção em subcontratar parte dos serviços, vez que possui previsão no Projeto Básico (Anexo II) do Edital. A Empresa se manifestou de forma negativa declinando seu direito de subcontratar.



Empresa de Planejamento e Logística

Processo nº 50840.000254/2013

c) ANÁLISE DA PROPOSTA COMERCIAL

c.1) A documentação referente à proposta comercial, foi encaminhada à Gerência de Meio Ambiente, que manifestou-se por meio da NOTA TÉCNICA Nº 010/2014/GEMAB/EPL da necessidade de fazer diligência junto a licitante PROSUL. No referido documento, foram sugeridas as seguintes diligências:

“(…)

2.6. Foi verificada inconsistência nos cálculos das “Viagens Aéreas” dos seguintes tipos de profissionais:

Categoria	Meio	Profissional	Preço Unitário (em R\$)	Quantidade	Preço Final Proposta (em R\$)	Preço Final Corrigido (em R\$)	Diferença (em R\$)
P2	Biótico	Profissional Pleno	40,30	44	24.822,34	1.773,20	-23.049,14
P2	Físico	Profissional Pleno	40,30	14	5.077,30	564,20	-4.513,10
P2	Socioeconômico	Profissional Pleno	40,30	8	2.901,31	322,40	-2.578,91
P2	Arqueologia	Profissional Pleno	40,30	4	322,37	161,20	-161,17
T2	Biótico	Técnico Pleno	40,30	22	2.659,54	886,60	-1.772,94
T2	Físico	Técnico Pleno	40,30	2	241,78	80,60	-161,18
T2	Arqueologia	Técnico Pleno	40,30	4	322,37	161,20	-161,17
TOTAL					36.347,01	3.949,40	-32.397,61

2.7. Foi verificada inconsistência nos cálculos nas “Despesas com Deslocamento” dos seguintes tipos de profissionais:

Categoria	Meio	Profissional	Preço Unitário (em R\$)	Quantidade	Preço Final Proposta (em R\$)	Preço Final Corrigido (em R\$)	Diferença (em R\$)
P2	Biótico	Profissional Pleno	25,84	132	47.756,02	3.410,88	-44.345,14
P2	Físico	Profissional Pleno	25,84	27	6.279,61	697,68	-5.581,93
P2	Socioeconômico	Profissional Pleno	25,84	15	3.488,67	387,60	-3.101,07
P2	Arqueologia	Profissional Pleno	25,84	40	2.067,36	1.033,60	-1.033,76
T2	Biótico	Técnico Pleno	25,84	48	3.721,25	1.240,32	-2.480,93
T2	Físico	Técnico Pleno	25,84	7	542,68	180,88	-361,80
T2	Arqueologia	Técnico Pleno	25,84	10	516,84	258,40	-258,44
TOTAL					64.372,43	7.209,36	-57.163,07

A soma das diferenças dos itens 2.6. e 2.7. resulta em R\$ 89.560,68. Esta diferença poderá ser ajustada considerando eventuais alterações no preço unitário das passagens.

2.8. Foi verificada redução significativa nos valores do “Preço Diário (R\$)” de alguns itens da planilha “Veículos”.

2.9. Foi verificada alteração nos valores dos seguintes itens:

2.9.1. Custos Administrativos: de 30% previsto no Edital para 1%;

2.9.2. Remuneração da Empresa: de 12% previsto no Edital para 1%.

3. CONCLUSÃO

3.1.1. Considerando as análises apresentadas, sugerimos à Comissão de Licitação a realização de diligência à empresa proponente solicitando uma declaração formal, assinada pelo seu representante legal justificando as inconsistências citadas no item 2.6. e 2.7. Em função deste ajuste, todas as planilhas que sofrerem correções devido aos novos cálculos deverão ser reapresentadas.

(…) – A íntegra do Parecer Técnico consta inserido às fls. 613/614 do processo 50840.000254/2013

c.2) Foi então encaminhada correspondência à licitante, ratificando o teor do Parecer Técnico, para que esclarecesse o questionamento acima transcrito. A solicitação foi disponibilizada no sítio da EPL (Carta 092/2014-EPL) em 27/01/2014, e consta inserida no processo às fls. 615/616.

c.3) Em resposta, a licitante encaminhou o documento, pelo sistema COMPRASNET dentro do prazo, atendendo tempestivamente à diligência onde apresentou as justificativas que foram acatadas pela Comissão de Licitação.

“(…)” – A íntegra do documento da PROSUL consta registrado no sistema comprasnet e foi inserido às fls. 618/626v do processo 50840.000254/2013

c.4) Em 28/01/2014 a Comissão de Licitação encaminhou por intermédio do Memorando n. 16/2014/EPL-RDC a manifestação da licitante para a Gerência de Meio Ambiente. Por se tratar de matéria eminentemente de cunho técnico, solicitou que analisassem e emitissem manifestação conclusiva quanto a aceitabilidade do preço.

c.5) Em resposta, a Gerência de Meio Ambiente, na data de 30/01/2014 encaminhou a NOTA TÉCNICA Nº 014/2014/GEMAB/EPL, onde firmou as seguintes conclusões:

“(…)”

3. CONCLUSÃO

3.1. Considerando que as inconsistências demonstradas foram corrigidas, que os quantitativos dos insumos do orçamento referencial foram mantidos, e que as variações dos preços unitários dos insumos estão dentro de uma margem compatível com o mercado, sugerimos à **Comissão de Licitação** considerar a proposta como exequível.

“(…)” – O teor do Parecer Técnico consta inserido às fls. 634/634v do processo 50840.000254/2013

c.6) Tendo em vista a análise técnica, a Comissão decide pela aceitação da proposta comercial.

d) ANÁLISE TÉCNICA – HABILITAÇÃO

d.1) A documentação de cunho técnico referente à habilitação, foi encaminhada à Gerência de Meio Ambiente, que manifestou-se por meio do NOTA TÉCNICA Nº 011/2014/GEMAB/EPL, onde firmou a seguinte conclusão:

“(…)”

2. ANÁLISE:

2.1. Quanto à Qualificação Técnica Operacional da Empresa foram apresentados os seguintes documentos:

2.1.1. Apresentada Registro de Regularidade da Prosul – Projetos, Supervisão e Planejamento Ltda. emitido pelo CREA-SC com validade até 31/03/2014.

2.1.2. Apresentada Registro de Regularidade da Prosul – Projetos, Supervisão e Planejamento Ltda. emitido pelo CRBio 3ª Região com validade até 31/03/2014. Verificou-se erro de digitação na data de emissão da declaração.

2.1.3. Apresentada a relação dos membros da Equipe Técnica de Coordenação, com devido organograma, com a indicação nominal e respectiva qualificação de cada membro.

2.2. Apresentada Declaração de que possui pleno conhecimento do local onde será realizado o serviço e de suas peculiaridades, não podendo alegar futuramente desconhecimento das condições dos locais de realização dos mesmos em favor de eventual prestação de solicitação de reequilíbrio econômico-financeiro do contrato ou da exigência de aditivos contratuais que acarretem em acréscimos dos preços contratados, emitida pela Prosul – Projetos, Supervisão e Planejamento Ltda.

2.3. Quanto à Qualificação Técnica Operacional da Empresa foram apresentados os seguintes atestados:

2.3.1.1. Atestado emitido pela SC Parcerias para a elaboração do EIA/RIMA/PBA/Inventário Florestal do entorno da Rodovia SC 280 – Trecho: São Francisco do Sul – BR 101 (Araquari) com extensão de 33,85 km. CAT nº 00236/2010 emitido pelo CREA-SC para o coordenador geral. CAT nº 00240/2010 emitida pelo CREA-SC para o coordenador do meio físico.

2.3.1.2. Atestado emitido pela SC Parcerias para a elaboração do EIA/RIMA da Rodovia Interpraias SC 100 com 138,94 km de extensão. CAT nº 01643/2009 emitida pelo CREA-SC para o coordenador geral.

2.3.1.3. Atestado emitido pela SC Parcerias para a elaboração do PBA/Inventário Florestal da Rodovia Interpraias SC 100 com 138,94 km de extensão. CAT nº 01638/2009 emitida pelo CREA-SC para o coordenador do meio físico.

Estudo	Emissor do Atestado	Área que foi estudada	Extensão	Nº da CAT	Atende solicitado?	Motivo
EIA/RIMA						
EIA/RIMA/PBA/Inventário Florestal	SC Parcerias	Rodovia SC 280 – Trecho: São Francisco do Sul – BR 101 (Araquari)	33,85 km	CAT nº 00236/2010 - CREA-SC CAT nº 00240/2010 - CREA-SC	Sim	Documentação ok
EIA/RIMA	SC Parcerias	Rodovia Interpraias SC 100	138,94 km	CAT nº 01643/2009 - CREA-SC	Sim	Documentação ok
PBA						
PBA/Inventário Florestal	SC Parcerias	Rodovia Interpraias SC 100	138,94 km	CAT nº 01638/2009 - CREA-SC	Sim	Documentação ok
Inventário Florestal						
PBA/Inventário Florestal	SC Parcerias	Rodovia Interpraias SC 100	138,94 km	CAT nº 01638/2009 - CREA-SC	Sim	Documentação ok

2.4. Qualificação Técnica Profissional da Equipe de Coordenação:

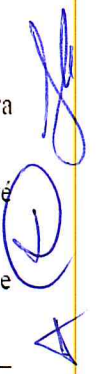
Coordenador Geral – Wilfredo Brillinger

2.4.1.1. Apresentado Currículo Vitae e declaração formal de sua disponibilidade para cumprimento do objeto.

2.4.1.2. Apresentada Certidão de Regularidade emitida pelo CREA-SC com validade até 31/03/2014.

2.4.1.3. Apresentado diploma de graduação em Agronomia emitido pela Universidade Federal de Santa Catarina.

2.4.1.4. Apresentado o contrato social da empresa onde o profissional é sócio da Prosul – Projetos, Supervisão e Planejamento Ltda.



Atestados que foram apresentados:

2.4.1.5. Atestado emitido pela SC Parcerias para a elaboração do EIA/RIMA/PBA/Inventário Florestal do entorno da Rodovia SC 280 – Trecho: São Francisco do Sul – BR 101 (Araquari) com extensão de 33,85 km. CAT nº 00236/2010 emitido pelo CREA-SC para o coordenador geral

2.4.1.6. Atestado emitido pelo DEINFRA – Departamento Estadual de Infra-Estrutura para a elaboração do EIA/RIMA da Rodovia SC 436 – BR 101 – Praia do Mar Grosso – Laguna, com extensão de 11,5 km. CAT nº 02401/2006 emitida pelo CREA-SC para coordenador geral.


2.4.1.7. Atestado emitido pelo DEINFRA – Departamento Estadual de Infra-Estrutura para a elaboração do EIA/RIMA/PBA da Rodovia SC 450 – trecho: Praia Grande / Divisa Santa Catarina / Rio Grande do Sul, extensão de 15,7 km. CAT nº 01385/2009 emitida pelo CREA-SC para o coordenador geral

2.4.1.8. Atestado emitido pela SC Parcerias para a elaboração do EIA/RIMA da Rodovia Interpraias SC 100 com 138,94 km de extensão. CAT nº 01643/2009 emitida pelo CREA-SC para o coordenador geral

2.4.1.9. Atestado emitido pela SC Parcerias para a elaboração do PBA/Inventário Florestal da Rodovia Interpraias SC 100 com 138,94 km de extensão. CAT nº 01643/2009 emitida pelo CREA-SC para o coordenador geral

Estudo	Emissor do Atestado	Área que foi estudada	Extensão	Nº da CAT	Atende solicitado?	Motivo
Profissional: Wilfredo Brillinger (Coordenador Geral)						
EIA/ RIMA						
EIA/RIMA/PBA/Inventário Florestal	SC Parcerias	SC 280 – Trecho: São Francisco do Sul – BR 101 (Araquari)	33,85 km	CAT nº 00236/2010 - CREA-SC	Sim	Documentação ok
EIA/RIMA	DEINFRA – Departamento Estadual de Infra-Estrutura	Rodovia SC 436 – BR 101 – Praia do Mar Grosso – Laguna	11,5 km	CAT nº 02401/2006 - CREA-SC	Sim	Documentação ok
EIA/RIMA/PBA	DEINFRA – Departamento Estadual de Infra-Estrutura	Rodovia SC 450 – trecho: Praia Grande / Divisa Santa Catarina / Rio Grande do Sul	15,7 km.	CAT nº 01385/2009 - CREA-SC	Sim	Documentação ok
EIA/RIMA	SC Parcerias	Rodovia Interpraias SC 100	138,94 km	CAT nº 01643/2009 - CREA-SC	Sim	Documentação ok
PBA						
EIA/RIMA/PBA/Inventário Florestal	SC Parcerias	SC 280 – Trecho: São Francisco do Sul – BR 101 (Araquari)	33,85 km	CAT nº 00236/2010 - CREA-SC	Sim	Documentação ok
EIA/RIMA/PBA	DEINFRA – Departamento Estadual de Infra-Estrutura	Rodovia SC 450 – trecho: Praia Grande / Divisa Santa Catarina / Rio Grande do Sul	15,7 km.	CAT nº 01385/2009 - CREA-SC	Sim	Documentação ok
PBA/Inventário Florestal	SC Parcerias	Rodovia Interpraias SC 100	138,94 km	CAT nº 01643/2009 - CREA-SC	Sim	Documentação ok

Coordenador do Meio Físico – Gerson Luiz Bernardino Silva




- 2.3.2.1. Apresentado Currículo Vitae e declaração formal de sua disponibilidade para cumprimento do objeto.
- 2.3.2.2. Apresentado diploma de graduação em Engenharia Civil e habilitação em Engenharia Sanitária emitido pela Universidade Federal de Santa Catarina.
- 2.3.2.3. Apresentada Certidão de Regularidade emitida pelo CREA-SC com validade até 31/03/2014.
- 2.3.2.4. Apresentada Carteira de Trabalho e ficha de registro do profissional.

Atestados que foram apresentados:

- 2.3.2.5. Atestado emitido pela SC Parcerias para a elaboração do EIA/RIMA/PBA/Inventário Florestal do entorno da Rodovia SC 280 – Trecho: São Francisco do Sul – BR 101 (Araquari) com extensão de 33,85 km. CAT nº 00240/2010 emitida pelo CREA-SC para o coordenador do meio físico.
- 2.3.2.6. Atestado emitido pelo DEINFRA – Departamento Estadual de Infra-Estrutura para a elaboração do EIA/RIMA da Rodovia SC 436 – BR 101 – Praia do Mar Grosso – Laguna, com extensão de 11,5 km. CAT nº 02403/2006 emitida pelo CREA-SC para o coordenador do meio físico
- 2.3.2.7. Atestado emitido pelo DEINFRA – Departamento Estadual de Infra-Estrutura para a elaboração do EIA/RIMA/PBA da Rodovia SC 450 – trecho: Praia Grande / Divisa Santa Catarina / Rio Grande do Sul, extensão de 15,7 km. CAT nº 01386/2009 emitida pelo CREA-SC para o coordenador do meio físico
- 2.3.2.8. Atestado emitido pela SC Parcerias para a elaboração do EIA/RIMA da Rodovia Interpraías SC 100 com 138,94 km de extensão. CAT nº 01638/2009 emitida pelo CREA-SC para o coordenador do meio físico

Estudo	Emissor do Atestado	Área que foi estudada	Extensão	Nº da CAT	Atende solicitado?	Motivo
Profissional: Gerson Luiz Bernardino Silva (Coordenador Meio Físico)						
EIA/RIMA/PBA/Inventário Florestal	SC Parcerias	Rodovia SC 280 – Trecho: São Francisco do Sul – BR 101 (Araquari)	33,85 km	CAT nº 00240/2010 - CREA-SC	Sim	Documentação ok
EIA/RIMA	DEINFRA – Departamento Estadual de Infra-Estrutura	Rodovia SC 436 – BR 101 – Praia do Mar Grosso – Laguna	11,5 km	CAT nº 02403/2006 - CREA-SC	Sim	Documentação ok
EIA/RIMA/PBA	DEINFRA – Departamento Estadual de Infra-Estrutura	Rodovia SC 450 – trecho: Praia Grande / Divisa Santa Catarina / Rio Grande do Sul	15,7 km	CAT nº 01386/2009 - CREA-SC	Sim	Documentação ok
EIA/RIMA	SC Parcerias	Rodovia Interpraías SC 100	138,94 km	CAT nº 01638/2009 - CREA-SC	Sim	Documentação ok

Coordenador Meio Biótico – Fabiana Heidrich Amorim



- 2.3.3.1. Apresentado Currículo Vitae e declaração formal de sua disponibilidade para cumprimento do objeto.
- 2.3.3.2. Apresentado diploma de graduação em Ciências Biológicas emitido pela Universidade do Vale do Itajaí.
- 2.3.3.3. Apresentada Certidão de Regularidade emitida pelo CRBio 3ª Região com validade até 30/01/2014.
- 2.3.3.4. Apresentado carteira de trabalho e ficha de registro do profissional.

Atestados que foram apresentados:


- 2.3.3.5. Atestado emitido pela SC Parcerias para a elaboração do EIA/RIMA/PBA/Inventário Florestal do entorno da Rodovia SC 280 – Trecho: São Francisco do Sul – BR 101 (Araquari) com extensão de 33.85 km. CAT da ART nº 2009/00710 emitida pelo CRBio 3º Região, para coordenador do meio biótico
- 2.3.3.6. Atestado emitido pelo DEINFRA – Departamento Estadual de Infra-Estrutura para a elaboração do EIA/RIMA da Rodovia SC 436 – BR 101 – Praia do Mar Grosso – Laguna, com extensão de 11.5 km. CAT da ART nº 2006/00467 emitido pelo CRBio 3º Região para o coordenador do meio biótico

Estudo	Emissor do Atestado	Área que foi estudada	Extensão	Nº da CAT	Atende solicitado?	Motivo
Profissional: Fabiana Heidrich Amorim (Coordenador do Meio Biótico)						
EIA/RIMA/PBA/Inventário Florestal	SC Parcerias	Rodovia SC 280 – Trecho: São Francisco do Sul – BR 101 (Araquari)	33.85 km	CAT da ART nº 2009/00710 - CRBio 3º Região	?	Profissional apresentada como chefe da equipe
EIA/RIMA	DEINFRA – Departamento Estadual de Infra-Estrutura	Rodovia SC 436 – BR 101 – Praia do Mar Grosso – Laguna	11.5 km	CAT da ART nº 2006/00467 - CRBio 3º Região	?	Profissional apresentada como membro da equipe

Coordenador Meio Socioeconômico – Antônio Odilon Macedo

- 2.3.4.1. Apresentado Currículo Vitae e declaração formal de sua disponibilidade para cumprimento do objeto.
- 2.3.4.2. Apresentado diploma de graduação em Ciências Sociais emitido pela Universidade Federal de Santa Catarina.
- 2.3.4.3. Apresentado o contrato de prestação de serviços firmado entre a empresa e o profissional.

Atestados que foram apresentados:



2.3.4.4. Atestado emitido pela SC Parcerias para a elaboração do EIA/RIMA/PBA/Inventário Florestal do entorno da Rodovia SC 280 – Trecho: São Francisco do Sul – BR 101 (Araquari) com extensão de 33,85 km.

2.3.4.5. Atestado emitido pela SC Parcerias para a elaboração do EIA/RIMA da Rodovia Interpraia SC 100 com 138,94 km de extensão.

2.3.4.6. Atestado emitido pelo DEINFRA – Departamento Estadual de Infra-Estrutura para a elaboração do EIA/RIMA da Rodovia SC 436 – BR 101 – Praia do Mar Grosso – Laguna, com extensão de 11,5 km.

2.3.4.7. Atestado emitido pelo DEINFRA – Departamento Estadual de Infra-Estrutura para a elaboração do EIA/RIMA/PBA da Rodovia SC 450 – trecho: Praia Grande / Divisa Santa Catarina / Rio Grande do Sul, extensão de 15,7 km.

Estudo	Emissor do Atestado	Área que foi estudada	Extensão	Nº da CAT	Atende solicitado?	Motivo
Profissional: Antônio Odilon Macedo (Coordenador do Meio Socioeconômico)						
EIA/RIMA/PBA/Inventário Florestal	SC Parcerias	Rodovia SC 280 – Trecho: São Francisco do Sul – BR 101 (Araquari)	33,85 km	-	Sim	Documentação ok
EIA/RIMA	SC Parcerias	Rodovia Interpraia SC 100	138,94 km	-	Sim	Documentação ok
EIA/RIMA	DEINFRA – Departamento Estadual de Infra-Estrutura	Rodovia SC 436 – BR 101 – Praia do Mar Grosso – Laguna	11,5 km	-	Sim	Documentação ok
EIA/RIMA/PBA	DEINFRA – Departamento Estadual de Infra-Estrutura	Rodovia SC 450 – trecho: Praia Grande / Divisa Santa Catarina / Rio Grande do Sul	15,7 km	-	Sim	Documentação ok

Coordenador dos Estudos de Arqueologia – Osvaldo Paulino da Silva

2.3.6.1. Apresentado Currículo Vitae e declaração formal de sua disponibilidade para cumprimento do objeto.

2.3.6.2. Apresentado diploma de graduação em História emitido pela Universidade Federal de Santa Catarina. Apresentado diploma de pós-graduação em História, área de concentração Arqueologia emitido pela PUC-RS.

2.3.6.3. Apresentado carteira de trabalho e ficha de registro do profissional.

Atestados que foram apresentados:



2.3.6.4. Atestado emitido pela SC Parcerias para a elaboração do EIA/RIMA/PBA/Inventário Florestal do entorno da Rodovia SC 280 – Trecho: São Francisco do Sul – BR 101 (Araquari) com extensão de 33,85 km.

2.3.6.5. Atestado emitido pelo DEINFRA – Departamento Estadual de Infra-Estrutura para a elaboração do EIA/RIMA da Rodovia SC 436 – BR 101 – Praia do Mar Grosso – Laguna, com extensão de 11,5 km.

2.3.6.6. Atestado emitido pela SC Parcerias para a elaboração do EIA/RIMA da Rodovia Interpraias SC 100 com 138,94 km de extensão.

2.3.6.7. Atestado emitido pela SC Parcerias para a elaboração do PBA/Inventário Florestal da Rodovia Interpraias SC 100 com 138,94 km de extensão.

2.3.6.8. Atestado emitido pelo DEINFRA – Departamento Estadual de Infra-Estrutura para a elaboração do EIA/RIMA/PBA da Rodovia SC 450 – trecho: Praia Grande / Divisa Santa Catarina / Rio Grande do Sul, extensão de 15,7 km.

Estudo	Emissor do Atestado	Área que foi estudada	Extensão	Nº da CAT	Atende solicitado?	Motivo
Profissional: Osvaldo Paulino da Silva (Coordenador dos Estudos de Arqueologia)						
EIA/RIMA/PBA/Inventário Florestal	SC Parcerias	Rodovia SC 280 – Trecho: São Francisco do Sul – BR 101 (Araquari)	33,85 km	-	Sim	Documentação ok
EIA/RIMA	DEINFRA – Departamento Estadual de Infra-Estrutura	Rodovia SC 436 – BR 101 – Praia do Mar Grosso – Laguna	11,5 km	-	Sim	Documentação ok
EIA/RIMA	SC Parcerias	Rodovia Interpraias SC 100	138,94 km	-	Sim	Documentação ok
PBA/Inventário Florestal	SC Parcerias	Rodovia Interpraias SC 100	138,94 km	-	Sim	Documentação ok
EIA/RIMA/PBA	DEINFRA – Departamento Estadual de Infra-Estrutura	Rodovia SC 450 – trecho: Praia Grande / Divisa Santa Catarina / Rio Grande do Sul	15,7 km	-	Sim	Documentação ok

3. Conclusão

3.1. Qualificação técnica operacional:

3.1.1. A empresa apresentou a documentação exigida no edital para a Qualificação Técnica Operacional.

3.1.2. A empresa apresentou a quantidade mínima de atestados técnicos e suas respectivas certidões conforme estabelecido no Edital.

3.2. Qualificação técnica profissional:

3.2.1. A empresa apresentou a documentação exigida para a qualificação técnica profissional dos seus coordenadores.



- 3.2.2. Os atestados apresentados para a habilitação do Coordenador Geral atendem ao solicitado no Edital.
- 3.2.3. Os atestados apresentados para a habilitação do Coordenador do Meio Físico atendem ao solicitado no Edital.
- 3.2.4. A habilitação do Coordenador do Meio Biótico é inconclusiva pois os atestados e declarações estão em contradição.
- 3.2.5. Os atestados apresentados para a habilitação do Coordenador do Meio Socioeconômico atendem ao solicitado no Edital.
- 3.2.6. Os atestados apresentados para a habilitação do Coordenador dos Estudos de Arqueologia atendem ao solicitado no Edital.

3.3. Diante do exposto, a Gerência de Meio Ambiente sugere que seja feita diligência para maiores esclarecimentos dos atestados apresentados para o Coordenador do Meio Biótico. Caso isso não seja possível, considera-se que a empresa não apresentou toda a documentação para a habilitação técnica no RDC 006/2013.

(...)” – O teor do Parecer Técnico consta inserido às fls. 627/631v do processo 50840.000254/2013

d.2) Em atendimento a diligência sugerida pela área técnica que subsidiou na análise dos atestados, esta Comissão decidiu por promover diligência frente ao emitente do atestado de constar anexado a este uma declaração emitida pelo DEINFRA SC, a qual indicava possível retificação do atestado.

d.3) A diligência foi promovida nos seguintes termos (inserida às fls. 632 do processo):

“

Andrea Paes Leme

De: William Ernest Wojcikiewicz <william@deinfra.sc.gov.br>
Enviado em: segunda-feira, 27 de janeiro de 2014 18:24
Para: Andrea Paes Leme
Assunto: Re: documentação relativa ao contrato 205/2001

Prezada Senhora Andrea: De acordo com as informações de nossa equipe técnica, O Biólogo Joris Rulhand (Consultor da empresa PROSUL, contratada para elaborar os serviços de meio ambiente) foi indicado, no início do contrato, como coordenador do meio biótico tendo sido feita a ART para o mesmo. No entanto a Bióloga Fabiana Amorim (do quadro permanente da empresa PROSUL) foi quem assumiu os trabalhos do meio biótico, inclusive a coordenação tendo sido feita, também, a ART para a mesma, sendo a mesma quem respondia pelos trabalhos junto ao DEINFRA.

Quaisquer outros esclarecimentos estaremos a disposição. William Ernst Wojcikiewicz.

Em 27/01/14 15:47, Andrea Paes Leme escreveu:
Prezado Sr. William.

Conforme contato anterior, e com fins de instrução do processo de licitação RDC 006/2013, solicitamos sua atenção para esclarecimento a respeito da documentação anexa à este email, onde foi atestado em 2006 composição de equipe diversa da indicada na declaração apresentada na condição de retificadora do citado atestado. Solicitamos esclarecer, caso possível, se n o âmbito do contrato PJ 205/2001 a profissional FABIANA HEIDRISCH AMORIN atuou como coordenadora do meio biótico, inclusive na condição de responsável técnica do meio.

Cordialmente,

”

d.4) Assim, com respaldo na manifestação técnica da Gerência de Meio Ambiente e superada a fase da diligência acima transcrita, a Comissão de Licitação declara que a licitante PROSUL PROJETOS SUPERVISÃO E PLANEJAMENTO LTDA cumpriu com as exigências de habilitação técnica.

e) CONSIDERAÇÕES FINAIS

A Comissão de Licitação designada para o processamento e julgamento da licitação RDC ELETRÔNICO 006/2013, nos termos descritos neste relatório, e por terem sido atendidas todas as condições previstas no Edital, decide por **HABILITAR** a licitante **PROSUL PROJETOS SUPERVISÃO E PLANEJAMENTO LTDA, CNPJ 80.996.861/0001-00.**

Brasília, 31 de janeiro de 2014.


ANDREA ABRÃO PAES LEME
PRESIDENTE DA COMISSÃO DE LICITAÇÃO


PAULA NUNAN
MEMBRO


RENATO AMORIM FONTE BOA
MEMBRO